

AGE GROUP COURSE MAP

エイジグループコースマップ

PARA

5.17 SUN

START

7:15-
Para Triathlon

エイジパラトライアスロン競技スタート




Start & Finish: Yamashita Park
スタート & フィニッシュ: 山下公園

Course コース

-  Swim Course
スイム
-  Bike Course
バイク
-  Run Course TRI1
TRI1 ラン
-  Run Course TRI2-6
TRI2-6, PTVI ラン

Distances & Laps 距離・周回数

Sprint Distance: 51.5 km
スプリントディスタンス: 51.5 km

-  Swim 0.75 km (0.75 km x 1 Lap)
スイム 0.75 km (0.75 km x 1 周)
-  Bike 20 km (6.7 km x 3 Laps)
バイク 20 km (6.7 km x 3 周)
-  Run 5 km (5.0 km x 1 Lap)
ラン 5 km (5.0 km x 1 周)

Aid Station エイドステーション

-  1 Red Brick Warehouse
赤レンガ倉庫
-  2 Zou-no-hana Park
象の鼻パーク
-  3 Swim Area・Run Course
スイムエリア・ランコース
-  4 Finish
フィニッシュ

Medical メディカル

-  1 Finish
フィニッシュ救護所
-  2 Hikawa Maru Balcony
氷丸丸船バルコニー
-  3 Swim Area
スイムエリア
-  4 Yamashita Pier
山下ふ頭
-  5 Red Brick Warehouse
赤レンガ倉庫

交通規制のお知らせ



会場へのアクセス

